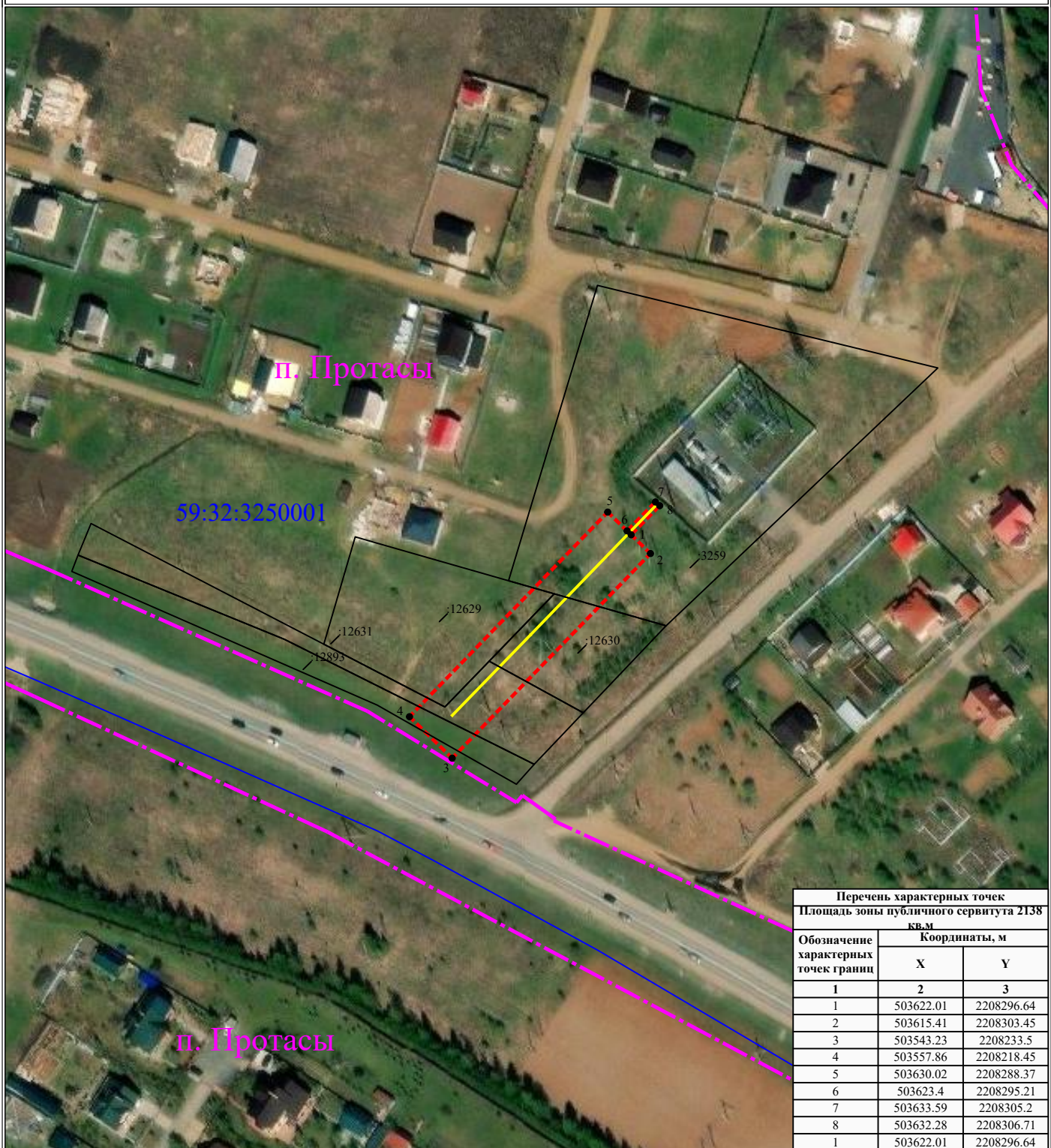







**Схема расположения границ публичного сервитута  
для эксплуатации объекта  
ВЛ-10 КВ (заход ф. Протасы на ПС Протасы)**



**Масштаб 1:2000**

### УСЛОВНЫЕ ОБОЗНАЧЕНИЯ

-  - границы устанавливаемого публичного сервитута
-  - ось линии, контур объекта
-  - границы муниципального образования, населенных пунктов
-  - границы кадастрового квартала
-  - границы земельных участков, попадающих в зону публичного сервитута

- 1 - обозначение характерной точки границы устанавливаемого публичного сервитута  
 :123 - кадастровый номер земельного участка  
 59:32:0000000 - кадастровый номер квартала  
 г. Пермь - наименование муниципального образования, населенного пункта